



ERLEBNISPFAD THÜLSFELDER TALSPERRE
Belevenispad "Thülsfelder Talsperre"

Stationen · Infoborden

- 1 Dreibrücken "Dreibrücken"
- 2 Moor · Moeras
- 3 Hausmittel *Huismiddeltjes*
- 4 Wanderdüne *Stuifduinen*
- 5 Kiefer · *Den*
- 6 Heidschnucken *Heideschapsen*
- 7 Wöstenschlatt "Wöstenschlatt"
- 8 Lagunen *Lagunes*
- 9 Revierförster *Boswachter*
- 10 Staudamm *Stuwdam*
- 11 Talsperre *Stuwmeer*
- 12 Hochwasser *Overstromingen*
- 13 Erholung *Recreatie*
- 14 Kleingewässer *Kleine wateren*



- Topografie · Topografie**
- Moor · Moeras
 - Heide · Heide
 - Bebauung · *Bebouwing*
 - Nadelwald · *Naaldbos*
 - Mischwald · *Gemengd bos*
 - Gemeindegrenzen · *Gemeentegrenzen*

- Wanderrouden · Wandelpaden**
- Erlebnispfad Thülsfelder Talsperre (10 km)
 - Geestweg
 - barrierefreier Weg · *barrièrevrije weg*

- Radrouden · Fietsroutes**
- Cloppenburger Radtour
 - Radtour durch Geest und Moor
 - 3-Seen-Route
 - Boxenstopp-Route

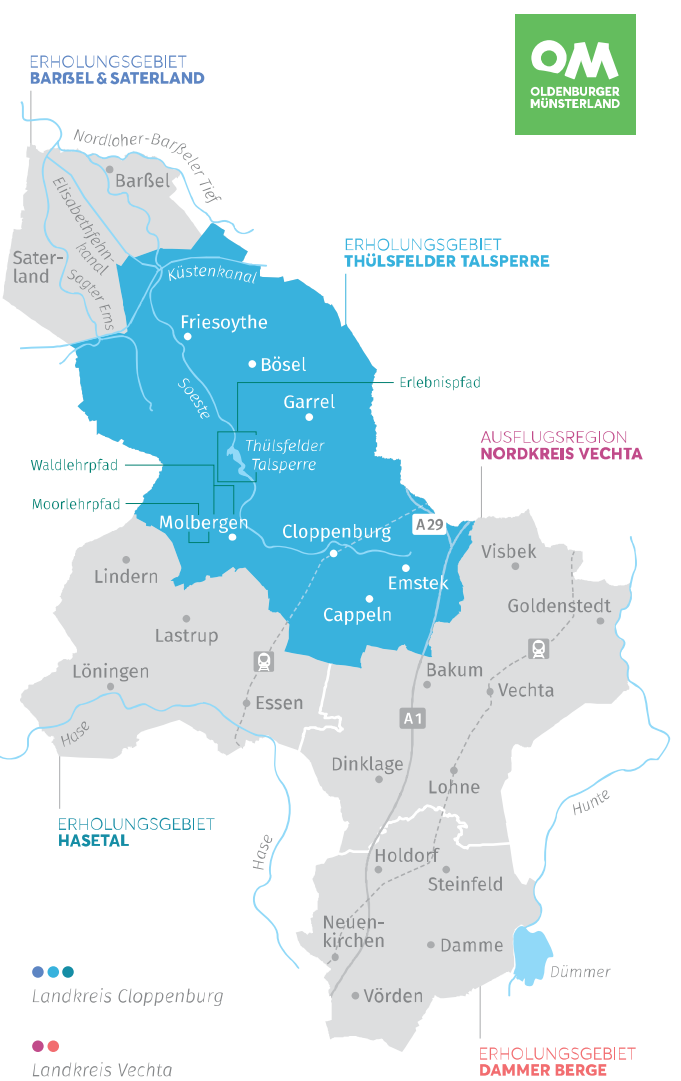


Erlebnispfad Thülsfelder Talsperre

Schon seit 1938 steht das Gebiet rund um den Stausee unter Naturschutz. Aber warum? Was ist das Besondere an dieser Landschaft? Und wieso ist die Talsperre so, wie sie ist? Das und vieles mehr erfahren Sie an den 14 interaktiven Stationen des Erlebnispfades Thülsfelder Talsperre. Der 10 Kilometer lange Rundweg führt Sie durch Moor und Heide, über Dünen und vorbei an verschlungenen Buchten.

Belevenispad "Thülsfelder Talsperre"

Sinds 1938 staat het gebied rondom het stuwmeer onder natuurbescherming. Waarom? Wat is het bijzondere aan dit landschap? En waarom ziet de "Thülsfelder Talsperre" er zo uit? Dat, en nog veel meer, leert u met behulp van de 14 interactieve borden langs het belevenispad "Thülsfelder Talsperre". De 10 kilometer lange rondweg leidt u door veen en heide, over duinen en langs bochtige inhammen en baaien.



ERHOLUNGSGBIET THÜLSFELDER TALSPERRE E.V.

Bürgermeister-Winkler-Straße 19-21 · 49661 Cloppenburg
Telefon (044 71) 15256 · Fax (044 71) 933828
info@thuelfelder-talsperre.de
www.thuelfelder-talsperre.de

So wird Wissen lebendig
Führungen auf den Lehr- und Erlebnispfaden

BERATUNGSHOTLINE
(0 44 71) 15-256

MOORGEHEIMNISSE
Eine Führung auf dem Moorlehr- und Erlebnispfad durch das Hochmoor „Molberger Dose“ mit spannenden Geschichten rund um das Moor, von Moorleichen und fleischfressenden Pflanzen.
Rundweg, 3 km, 2 Stunden, Gruppenpreis 62,00 EUR
Für Kinder ab 6 Jahre

WIR ENTDECKEN DEN WALD
Von einer Gästeführerin begleitet, entdecken wir auf unserem spannenden Lehrpfad eine neue Welt. Jedes Kind kann mit einem Quizbogen sein Wissen testen. Alle kleinen „Waldmeister“ erhalten eine Urkunde.
2 Stunden, Gruppenpreis 62,00 EUR
Für Grundschul Kinder (2.-4. Klasse)

RÄTSELHAFT UND GEHEIMNISVOLL
Auf einer Waldwanderung werden wir mit bekannten, unbekanntem und nicht immer ganz wahren Geschichten unterhalten. Mit Taschenlampen bewaffnet erspähen wir Verblüffendes.
1,5 Stunden, Gruppenpreis 54,00 EUR
Für Kinder ab 6 Jahre

WANDERUNG RUND UM DIE THÜLSFELDER TALSPERRE
Ein besonderes Erlebnis bietet dieser Spaziergang durch das Naturschutzgebiet an der Thülsfelder Talsperre. Genießen Sie die jahreszeitlichen Schönheiten der Heidelandschaft.
4 Stunden, 10 km, Gruppenpreis 94,00 EUR

DIE TALSPERRE – NATUR UND TECHNIK
Die Thülsfelder Talsperre wurde von 2002 bis 2006 umfassend saniert. Bei dieser geführten Wanderung werden Sie informiert über die Geschichte der Talsperre von der Entstehung bis zu ihrem neuen Gesicht, das sich nach dem Abschluss der Sanierungsarbeiten bietet.
2 Stunden, Gruppenpreis 62,00 EUR

EXKURSION DURCH DAS HOCHMOOR „MOLBERGER DOSE“
Auf dem Moorlehr- und Erlebnispfad erfahren Sie viel Interessantes über die Entstehung des Moores, Kultivierungsmaßnahmen und das Leben der Moorbauern einst. Deutlich werden auch Probleme des heutigen Moorschutzes und die hierzu eingeleiteten Maßnahmen.
Rundweg, 3 km, 2 Stunden, Gruppenpreis 62,00 EUR

POETISCHE WANDERUNG DURCH DAS HOCHMOOR „MOLBERGER DOSE“
Lassen Sie sich einfangen von Geschichten, poetischen Texten und Gedichten, die im Laufe von Jahrhunderten über das Moor verfasst wurden.
Rundweg, 3 km, 2 Stunden, Gruppenpreis 62,00 EUR

Führungen mit diesem Zeichen sind für Kinder und Schulklassen besonders geeignet – ideal auch als Idee für den Kindergeburtstag. Für Gruppen von Kinder und Jugendlichen sind ausreichend volljährige Aufsichtspersonen zu stellen.

Führungen mit diesem Zeichen sind für Rollstuhlfahrer geeignet.

GEOCACHING
Mit dem Smartphone in der Natur versteckte Schätze finden. Informationen zum Thema Geocaching im Erholungsgebiet Thülsfelder Talsperre finden Sie unter www.thuelfelder-talsperre.de

ERHOLUNGSGBIET THÜLSFELDER TALSPERRE

Lehr- und Erlebnispfade
Lehr- en belevenispaden





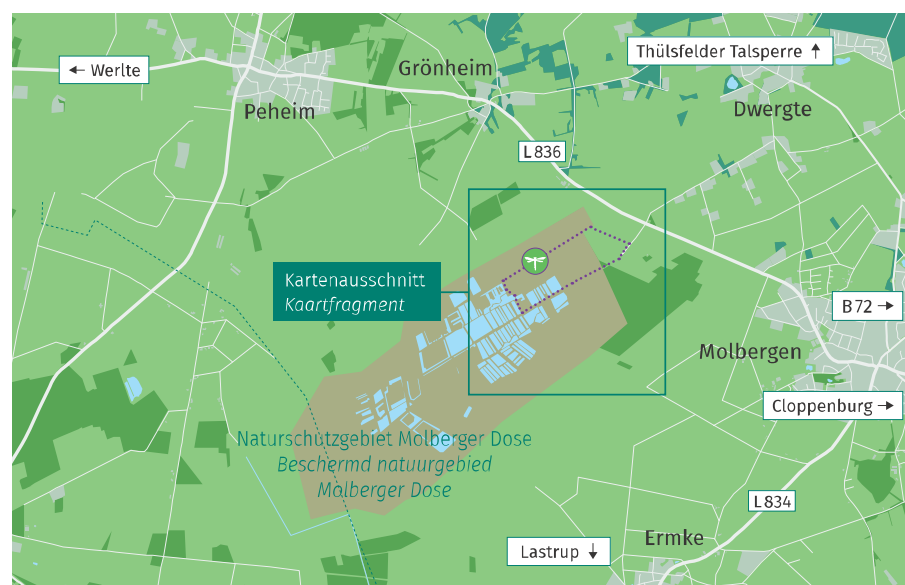
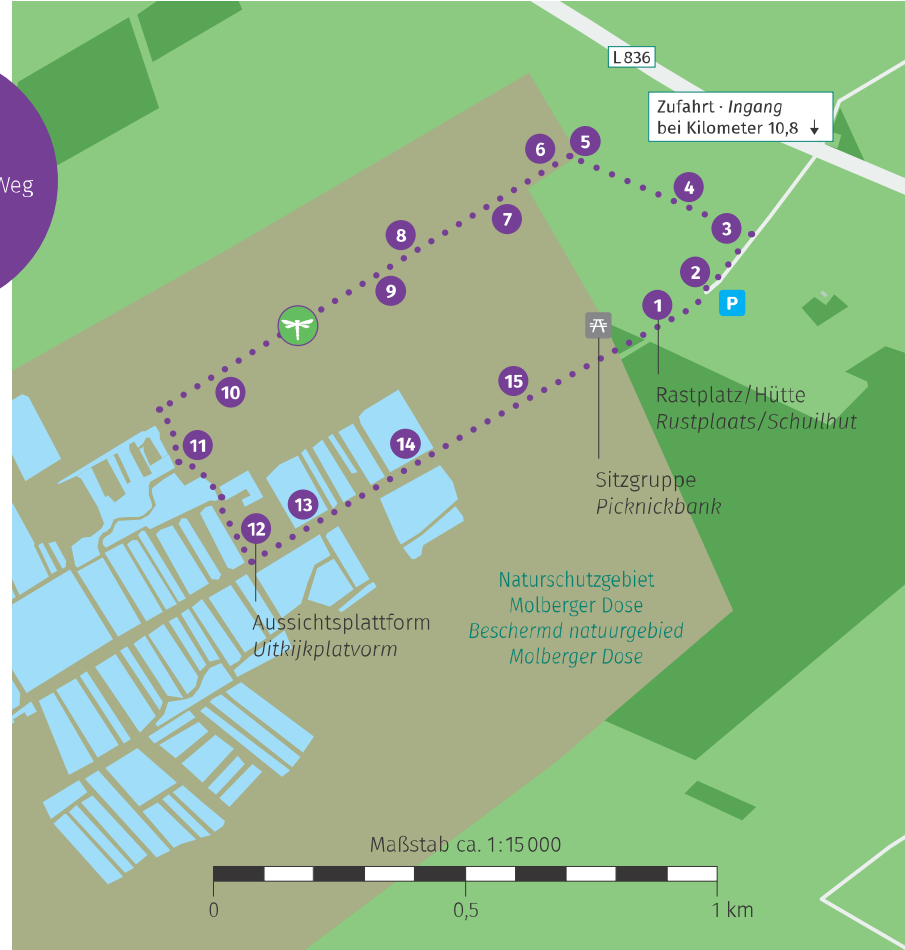
MOORLEHR- UND ERLEBNISPFAD „DAUSENMOORPAD“
Veenleer- en belevenspad
„Dausenmoorpad“

LILLI LIBELLE

weist Ihnen den Weg
wijst u de weg

Stationen · Infoborden

- 1 Infohütte · Informatiehut
- 2 Fenster zum Moor · Blik op het veen
- 3 Wer bin ich? · Wat ben ik?
- 4 Zeitreise durchs Moor · Tijdreis door het moeras
- 5 Blick in den Boden · Een kijkje in de grond
- 6 Der Mensch und das Moor
De mens en het veen
- 7 Grundstoffe des Moores
Voedingsbodem van het moeras
- 8 Ich glaub, ich steh im Wald
Ik sta toch in een bos?
- 9 Schätze des Moores · Veenschatten
- 10 Moorbewohner-Domino
Veenbewoners domino
- 11 Mach Dir ein Bild vom Moor
Vorm een beeld van het veen
- 12 Torfabbau einst und jetzt
Turfwinning toen en nu
- 13 Kleines Torf-Quiz · Kleine turf-quiz
- 14 Das Moorbodenexperiment
Het veenbodem experiment
- 15 Schutz des Moores
Bescherming van het veen



Topografie · Topografie

- Moor · Moeras
- Heide · Heide
- Bebauung · Bouwing
- Nadelwald · Naaldbos
- Mischwald · Gemengd bos
- Gemeindegrenzen · Gemeentegrenzen

Wanderrouten · Wandelpaden

- Moorlehr- und Erlebnispfad „Dausenmoorpad“ (3 km)



Mit freundlicher Unterstützung von



Moorlehr- und Erlebnispfad „Dausenmoorpad“

Im über 600 Hektar großen Naturschutzgebiet „Molberger Dose“ stellen wir Ihnen den Landschaftsraum Hochmoor in seiner natürlichen Umgebung vor. Der 3 km lange Rundwanderweg – mit „Lilli Libelle“ als Symbol für die Wegweisung – beginnt vor dem Wanderparkplatz an der Landesstraße 836 (Molbergen–Peheim). Entlang des Rundwanderweges finden Sie fünfzehn interaktive und sensorische Stationen, die über die Entwicklung der selten gewordenen Moorlandschaften informieren.



Veenleer- en belevenspad „Dausenmoorpad“

In het meer dan 600 hectare grote beschermd natuurgebied „Molberger Dose“ laten wij u kennis maken met het hoogveen in haar natuurlijke omgeving. Het 3 km lange wandelpad – met „Lilli Libelle“ als wegwijzersymbool – begint bij het parkeerterrein aan de L836 (Molbergen–Peheim). Langs het wandelpad treft u vijftien interactieve infopunten aan, die informatie verschaffen over de ontwikkeling van de zeldzaam geworden veengebieden.



WALDLEHR- UND ERLEBNISPFAD DWERGTER SAND
Bosleer- en belevenspad
Dwerger Sand

Stationen · Infoborden

- 1 Lebensgemeinschaft Wald · Leefgemeenschap bos
- 2 Artenreichtum am Waldsaum
Verscheidenheid aan de bosrand
- 3 Achtung Waldbrandgefahr · Let op, bosbrandgevaar
- 4 Wer kennt sich aus im Wald
Wie is goed thuis in het bos
- 5 Naturgemäße Waldwirtschaft
Duurzaam bosbeheer
- 6 Aufgaben der Forstwirtschaft
Taken van het bosbeheer
- 7 Die Waldameise · De bosmier
- 8 Alte und abgestorbene Bäume
Oude en dode bomen
- 9 Der Wald und seine Nutzung
Het bos en het gebruik ervan
- 10 Baum – Mittelpunkt der Tiere
De boom – Centrum voor veel dieren
- 11 Wasser und Wald · Water en bos
- 12 Waldsterben · Afsterven van het bos
- 13 Folgen des Waldsterbens · Gevolgen van bossterfte
- 14 Baumquiz · Boomquiz
- 15 Ohne Wald geht es nicht · Zonder bos gaat het niet
- 16 Tiere des Waldes · Bosdieren
- 17 Einheimische Singvögel · Inheemse zangvogels

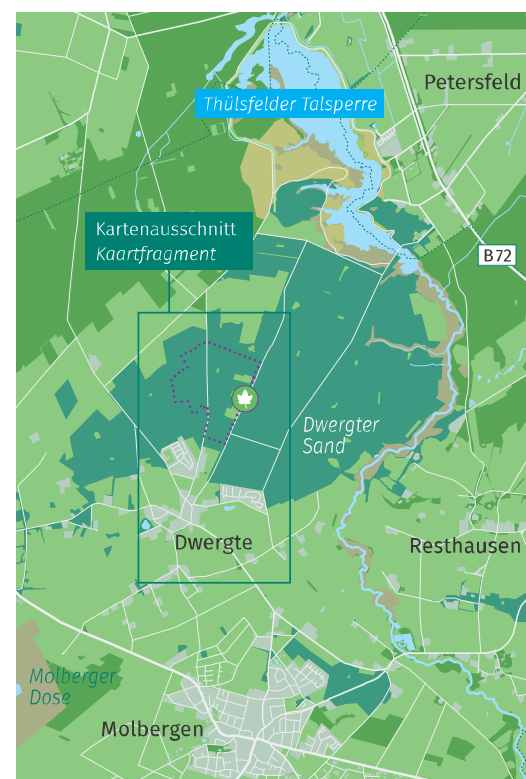


Topografie · Topografie

- Moor · Moeras
- Heide · Heide
- Bebauung · Bouwing
- Nadelwald · Naaldbos
- Mischwald · Gemengd bos
- Gemeindegrenzen · Gemeentegrenzen

Wanderrouten · Wandelpaden

- Waldlehr- und Erlebnispfad Dwerger Sand (3,5 km)



Waldlehr- und Erlebnispfad Dwerger Sand

Im Umfeld der Thülsfelder Talsperre wurde im Landschaftsschutzgebiet „Dwerger Sand“ der Waldlehr- und Erlebnispfad eingerichtet. Der 3,5 km lange Rundwanderweg – mit dem Ahornblatt als Symbol für die Wegweisung – beginnt auf dem Fuß- und Radweg „Große Tredde“ und führt nach 800 m direkt hinein in das Waldgebiet Dwerger Sand. Entlang des Rundwanderweges finden Sie Informationstafeln über die Lebensgemeinschaft Wald. Weitere Stationen laden zum Bewegen oder Verweilen ein.



Bosleer- en belevenspad Dwerger Sand

Het bosleer- en belevenspad ligt in het beschermd natuurgebied „Dwerger Sand“ in de buurt van de „Thülsfelder Talsperre“. Het 3,5 km lange wandelpad – met het esdoornblad als wegwijzersymbool – begint bij het parkeerterrein dat gelegen is bij de start van het „Große Tredde“ wandel- en fietspad. Na 800 meter slaat het wandelpad linksaf het bosgebied „Dwerger Sand“ in. Langs dit pad treft u informatieborden over het bosleven aan. Onderweg kunt u zich lichamelijk inspinnen en ontspannen.